

Vizcaro Sozaku
A-B-C
Recibido
18/May/2010

Sub Central de Pueblos Indígenas: Mojeños - Yuracaré - Chiman del Territorio Indígena Parque Nacional Isiboro Sécore (TIPNIS)

RÍO SÉCORE

- Asunta
- Usvea
- Oromomo
- Arenita
- La Curva
- Santa Domingo
- San José
- Puerto Tolosa
- Cachuela
- Villa Hermosa
- La Capital
- Santa Rosa del Sécore
- Nueva Natividad
- Tres de Mayo
- Puerto San Lorenzo
- Nueva Lacer
- Coquiñat
- San Bernardo
- San Bartolomé de Chiriquito
- San Vicente
- Santa Lucía
- Nueva Galilea
- Paraiso
- Santa María de la Junta

RÍO ISIBORO

- Gundorovia
- Nueva Vida
- San Pablo
- Loma Alta
- Santa Clara
- Villa Nueva
- Atagracia
- Umuñito
- Bella Pámina de la Parupita
- Nueva Esperanza
- Sanka Rosa
- Santa Teresa
- San Miguelito
- San Acuña
- San Bendo
- Villa San Juan Nuevo
- Santa Rosita
- Uirio
- Puerto Patiño
- Santa Domingo
- Zezezama
- Santa Anita
- San Juan de Obis
- Santísima Trinidad

ZONA CENTRAL

- Trinidad
- San José de Patrocinio
- Dulce Nombre
- San Antonio de Imose
- Providencia de Chirimilla
- Santiago de Ichoa
- Monte Cristo
- Concepción de Ichoa
- San Ramoncito
- Buen Pastor
- Puerto Pancho
- Puerto Beni
- San Jorge
- El Carmen
- Tres de Mayo Río Ichoa
- San Antonio Moketo
- San José de la Angostura
- Fátima de Moketo
- Mercedes de Logojota
- Santa Anita
- San Pedro de Buena Vista

RESOLUCIÓN N° 0001/2010
 DEL XXIX ENCUENTRO EXTRAORDINARIO DE CORREGIDORES DEL TERRITORIO INDIGENA Y
 PARQUE NACIONAL ISIBORO SÉCORE AUTÓNOMO DE LOS PUEBLOS INDIGENAS
 MOXEÑO, YURACARÉ Y CHIMAN.

RECHAZO ROTUNDO A LA CONSTRUCCIÓN DE LA CARRETERA VILLA TUNARI - SAN IGNACIO DE MOXOS

En la comunidad de San Miguelito del Río Isiboro, de la Provincia Moxos, del Departamento del Beni, en fecha 17 y 18 de Mayo del 2010, en instalaciones del Cabildo indigenal, reunidos los corregidores, representantes de organizaciones y de las comunidades del TIPNIS, la Subcentral TIPNIS, Subcentral Sécore, representación del CONISUR, Organizaciones productivas y manejadoras de recursos naturales, Organizaciones de Mujeres, Central de Pueblos Etnicos Mojeños del Beni, Confederación de Mujeres Indígenas del Beni, con presencia de autoridades nacionales: Diputado indígena del Beni y Senador Nacional de Areas Protegidas, autoridades electas: Subgobernador, Asambleístas, Alcalde y concejal de San Ignacio de Moxos, Subalcaldía del TIPNIS, con nuestras instituciones invitadas, para la realización del "ENCUENTRO EXTRAORDINARIO DE CORREGIDORES Y REPRESENTANTES DEL TERRITORIO INDIGENA Y PARQUE NACIONAL ISIBORO SÉCORE".

Uno de los principales puntos de análisis fue la posición de los corregidores y todas las autoridades participantes en lo referido a la construcción de la carretera Villa Tunari - San Ignacio de Moxos, que no toma en cuenta nuestra existencia, derechos territoriales y la condición de

VISTOS Y CONSIDERANDO

Que, nuestro Presidente Evo Morales se ha constituido en el principal defensor de los derechos de los pueblos indígenas y de la Madre Tierra, que para nosotros es la Loma Santa, promoviendo la Conferencia Mundial de Pueblos sobre Cambio Climático y los derechos de la Madre Tierra, cuyas conclusiones fueron entregadas y bien recibidas por Naciones Unidas.

Que, el Estado boliviano ha ratificado el respeto a los derechos de los pueblos indígenas y a su libre determinación, en el marco del Convenio 107 de la OIT y la Declaración de Naciones Unidas sobre los derechos de los Pueblos Indígenas, incorporados a la Constitución Política del Estado vigente.

Que, el TIPNIS es Área Protegida - Parque Nacional y Territorio Indígena, con título ejecutivo obtenido en junio de 2009 y entregado por el Presidente Evo Morales, quien al momento de su entrega encomendó que se asuma la defensa territorial por todos los medios y ante todas las instancias.

Que, antes de emprender cualquier obra, por mandato constitucional el Estado Plurinacional de Bolivia debe garantizar la protección de la biodiversidad boliviana mediante el registro absoluto de las especies de flora y fauna existentes.

Que, al abrirse esta carretera se presenta una amenaza a la vida de los pueblos que habitamos en el TIPNIS, por la pérdida de los recursos naturales y toda la biodiversidad sobre la cual se sustenta la cultura y vida de los Moxeños, Yuracarés y Chimanes, que hemos vivido y seguiremos viviendo en nuestro territorio desde antes de la creación del país.

Que, la destrucción de nuestro territorio también es un atentado a la humanidad en su conjunto porque ello agravará el calentamiento global.

Que, estamos cansados de enviar cartas y resoluciones con nuestra posición de rechazo a la iniciativa de construir una carretera que une Villa Tunari con San Ignacio de Moxos, que jamás han sido atendidas ni escuchadas por los anteriores y el actual gobierno.

Que, aún sin la construcción de la carretera mencionada se están realizando foteamios sobre el supuesto trazo que ya estaría establecido, así también de manera permanente nuestro territorio es víctima de avasallamientos y nuestros comunarios y comunarias sufren un permanente hostigamiento que desembocan en muchos casos en agresiones violentas, cuyos antecedentes son de conocimiento público como el último de septiembre de 2009.

Sub Central de Pueblos Indígenas: Mojeños - Yuracaré - Chimani del Territorio Indígena Parque Nacional Isiboro Sécore (TIPNIS)

RÍO SÉCORE

- Asunta
- Usvea
- Oronomo
- Arenata
- La Curva
- Santo Domingo
- San José
- Puerto Tolora
- Cachuela
- Villa Hermosa
- La Capital
- Santa Rosa del Sécore
- Nueva Natividad
- Tres de Mayo
- Puerto San Lorenzo
- Nueva Laca
- Copacabana
- San Bernardo
- San Bartolomé de Chiriquito
- San Vicente
- Santa Lucía
- Nueva Gallas
- Paralito
- Santa María de la Junta

RÍO ISIBORO

- Guandonaria
- Nueva Vida
- San Pablo
- Loma Alta
- Santa Clara
- Villa Nueva
- Attagracia
- Limoncito
- Bello Fátima de la Pampa
- Nueva Esperanza
- Santa Rosa
- Santa Teresa
- San Miguelito
- San Andito
- San Benito
- Villa San Juan Nuevo
- Santa Rosita
- Llano
- Puerto Patino
- Santo Domingo
- Zeretzama
- Santa Ana
- San Juan de Dios
- Santísima Trinidad

ZONA CENTRAL

- Prinidacho
- San José de Patrocinio
- Duque Numbre
- San Antonio de Imose
- Providencia de Chaminita
- Santiago de Ichoa
- Mente Cristo
- Concepción de Ichoa
- San Ramoncillo
- Buen Pastor
- Puerto Rancho
- Puerto Beril
- San Jorge
- El Carmen
- Tres de Mayo Río Ichoa
- San Antonio Moleto
- San José de la Argente
- Fátima de Moleto
- Mercedes de Lojola
- Santa Anita
- San Pedro de Buena Vista

Que, el TIPNIS no es el único territorio que está siendo sometido a una violación de los derechos indígenas, sino que además están los hermanos de la APG por exploración hidrocarburífera y contaminación del Parque Aguaraque, CPILAP por exploraciones hidrocarburíferas en el Madidi en territorio mosetén, CIRABO con las iniciativas de construir represas hidroeléctricas, entre otros.

POR TANTO:

Siguiendo la política de defensa de los derechos de la Madre Tierra, impulsada por el Presidente Evo Morales, en concordancia con la declaración de Tiquipaya y en defensa de nuestros derechos, como pueblos indígenas establecidos por el Convenio 169 y la Declaración de las Naciones Unidas, recogidos en el texto constitucional y que son vinculantes para el Estado Plurinacional de Bolivia, ante la posibilidad de sufrir un etnocidio.

RESOLVEMOS:

1. Rechazar contundente e Innegociablemente la construcción de la carretera Villa Tunari - San Ignacio de Moxos o todo trazo carretero que afecte nuestro territorio, nuestra casa grande.
2. Exigir al Gobierno del Estado Plurinacional y los gobiernos del mundo, sean consecuentes y coherente con los derechos de la Madre Tierra y los Pueblos Indígenas.
3. Declarar estado de emergencia y movilización inmediata y paralización de la defensa de nuestros derechos, la integridad territorial y los derechos de la Madre Tierra.
4. Instruir a nuestras autoridades tradicionales y a nuestros representantes en todas las instancias del Estado Plurinacional para que realicen todas las acciones necesarias para la defensa de los derechos de la Madre Tierra y de nuestros derechos como pueblos indígenas ante instancias nacionales e internacionales.
5. Asumir como nuestros los problemas que están enfrentando nuestros hermanos de TCOs y áreas protegidas que sufren la violación de los derechos constitucionalmente adquiridos.

Es dado en la comunidad de San Miguelito del Territorio Indígena y Parque Nacional Isiboro Sécore a los dieciocho días del mes de mayo de dos mil diez.

POR LA UNIDAD DE LA SUBCENTRAL DEL TIPNIS, CON RESPALDO DE LAS SIGUIENTES ORGANIZACIONES






Adolfo Moya Rosendy
PRESIDENTE
SUB CENTRAL TIPNIS

Leonardo Lamo yva
patrocinio.

Pablo Villalobos M.
Vice pde.
Subcentral TIPNIS

Mirón Ribaburo Moya
PRESIDENTA
SUB CENTRAL MUJERES
INDÍGENAS DEL TIPNIS

José Dávalos M.
Corregidor de San Miguelito

Sub Central de Pueblos Indígenas: Mojeños - Yuracaré - Chimane del Territorio Indígena Parque Nacional Isiboro Sécore (TIPNIS)

RÍO SÉCORE

- Asunta
- Usvea
- Cromomo
- Arenuta
- La Curva
- Saño Domingo
- San José
- Puerto Tabara
- Cachuela
- Villa Hermosa
- La Capital
- Santa Rosa del Sécore
- Nueva Natividad
- Tres de Mayo
- Puerto San Lorenzo
- Nueva Laxa
- Cogulnat
- San Bernardo
- San Bartolomé de Chiripao
- San Vicente
- Santa Lucía
- Nueva Galilea
- Parafso
- Santa María de la Junta

RÍO ISIBORO

- Gundonvía
- Nueva Vida
- San Pablo
- Loma Alta
- Santa Clara
- Villa Nueva
- Altigrado
- Limoncito
- Bella Fátima de la Pampita
- Nueva Esperanza
- Santa Rosa
- Santa Teresa
- San Miguelito
- San Andrés
- San Benito
- Villa San Juan Nuevo
- Santa Rosita
- Limo
- Puerto Patino
- Saño Domingo
- Zezzerama
- Santa Anita
- San Juan de Dios
- Santísima Trinidad

ZONA CENTRAL

- Trinidadito
- San José de Patrocinio
- Dulce Nombre
- San Antonio de Imase
- Providencia de Chilmemba
- Santiago de Ichoa
- Monte Cristo
- Concepción de Ichoa
- San Ramoncito
- Buen Pastor
- Puerto Pancho
- Puerto Beni
- San Jorge
- El Carmen
- Tres de Mayo Río Ichoa
- San Antonio Moleto
- San José de la Angostura
- Fátima de Moleto
- Mercedes de Lojopita
- Santa Anita
- San Pedro de Buena Vista

The map shows the geographical layout of the TIPNIS territory, with numerous community stamps and handwritten signatures overlaid. The stamps include:

- COMITADO DE LA COMUNIDAD San Antonio del Imase TIPNIS Prov. Moxos Beni - Bolivia**
- COMUNIDAD LIMONCITO**
- COMUNIDAD INDIGENAL TRINIDADITO TIPNIS Beni - Bolivia**
- COMUNIDAD TRINIDADITO TIPNIS Beni - Bolivia**
- COMUNIDAD INDIGENAL RIO ISIBORO**
- COMUNIDAD DULCE NOMBRE TIPNIS**
- COMUNIDAD DE PRODUCTORES DE CACAO SAUCE - TIPNIS Beni - Bolivia**
- COMITE INTERCOMUNAL DE LAGARTO TERRITORIO INDIGENAL PARQUE NACIONAL ISIBORO - SECURE Beni - Bolivia**
- COMUNIDAD "CROMOMO" CORREGIDOR**

Handwritten signatures and names include:

- Roberto Corregidor
- Loida Humaday Muña SECRETARIA DE EDUCACION Y SALUD SUB CENTRAL DE MUJERES INDIGENAS TIPNIS
- Jesús Durán Corregidor
- Dulce nombre
- Alberto Semo mose Corregidor
- Juan mose muba comunaria
- Teodora yubamur comunaria
- Alina Flores Roca
- Vice presidente Sauce
- Dulce mose

Other text on the map includes "Sub Central SECURE TIPNIS" and "Estado. R.E. UN MEDIO ACCIDENTE SUBCENTRAL SECURE TIPNIS".

Dirección: Zona Plataforma detrás del Mercado Campesino - Telefax: 46-29031
TRINIDAD - BENI

Sub Central de Pueblos Indígenas: Mojeños - Yuracaré - Chimane del Territorio Indígena Parque Nacional Isiboro Sécore (TIPNIS)

RÍO SÉCORE

- Asunta
- Usvea
- Oromumo
- Arreola
- La Curva
- Sanjo Domingo
- San José
- Puerto Tolara
- Cachuela
- Villa Memosa
- La CapRat
- Santa Rosa del Sécore
- Nueva Matividad
- Tres de Mayo
- Puerto San Lorenzo
- Nueva Laca
- Cogulmal
- San Bernarido
- San Bartolomé de Chiripopo
- San Vicuña
- Santa Lúcia
- Nueva Gallia
- Paraiso
- Santa María de la Junta

RÍO ISIBORO

- Gondonovia
- Nueva Vida
- San Pablo
- Loma Alta
- Santa Clara
- Villa Nueva
- Altagracia
- Limonco
- Bella Fátima de la Pampita
- Nueva Esperanza
- Santa Rosa
- Santa Teresa
- San Miguelito
- San Andía
- San Benito
- Villa San Juan Nuevo
- Santa Rosta
- Llno
- Puerto Platino
- Santo Domingo
- Zepesama
- Santa Anita
- San Juan de Dios
- Santísima Trinidad

ZONA CENTRAL

- Trinkalito
- San José de Patrocinio
- Dulce Nombre
- San Antonio de Imose
- Providencia de Chirimá
- Santiago de Ichoa
- Monte Cristo
- Concepción de Ichoa
- San Ramoncito
- Buen Pastor
- Puerto Pancho
- Puerto Beni
- San Jorge
- El Carmen
- Tres de Mayo Río Ichoa
- San Antonio Moleto
- San José de la Arapocatura
- Fátima de Moleto
- Mercedes de Lejogata
- Santa Anita
- San Pedro de Buena Vista



Juan Martín Moya
CORREGIDOR
Comunidad La Ajunta
Parr. Mameo - Beni

Juan Heber Niño
CORREGIDOR ARROYO
RÍO SÉCORE

Ángelo Noza C
SECRETARIO
C.P.H.-E

Roberto Noza Yaco
CORREGIDOR LA CACHUELA
RÍO SÉCORE

Enrique Coronza
CORREGIDOR OROMUMO
RÍO SÉCORE

Jelpefeco Uae
CORREGIDOR USUECA
RÍO SÉCORE

Juan Roberto Tumo
CORREGIDOR SAN JOSÉ DE LOS RIOS
RÍO SÉCORE



Alfonso Canche Peru
CORREGIDOR USUECA
RÍO SÉCORE

Walter Prieto
CORREGIDOR OROMUMO
RÍO SÉCORE

Santiago Viny Nae
MEMO ORGANIZADOR Y COORDINADOR
SUB CENTRAL SECURE TIPNIS

Pastor S...
Comunidad San Miguelito
Gondonovia Río Isiboro

Rafael Moy Cayubu
Comunidad San Miguelito

Gustavo Gomez B.
Comunidad San Benito

David Tuse Morba
Comunidad San Miguelito

Leopoldo...
Comunidad San Benito
Presidente de M...

COMUNIDAD TRINIDADITO
SAN CASUBA

Mercedes Nuñez
Calillo Hinojosa

Sub Central de Pueblos Indígenas: Mojeños - Yuracaré - Chimane del Territorio Indígena Parque Nacional Isiboro Sécura (TIPNIS)

RÍO SÉCURE

- Asunta
- Uyres
- Oromono
- Averita
- La Curva
- Santo Domingo
- San José
- Puerto Tolosa
- Cachuela
- Vita Hermosa
- La Capital
- Santa Rosa del Sécura
- Nueva Natividad
- Tres de Mayo
- Puerto San Lorenzo
- Nueva Laxca
- Copanel
- San Bernardo
- San Benito de Chiripopo
- San Vicente
- Santa Lucía
- Nueva Galicia
- Paraiso
- Santa María de la Junta

RÍO ISIBORO

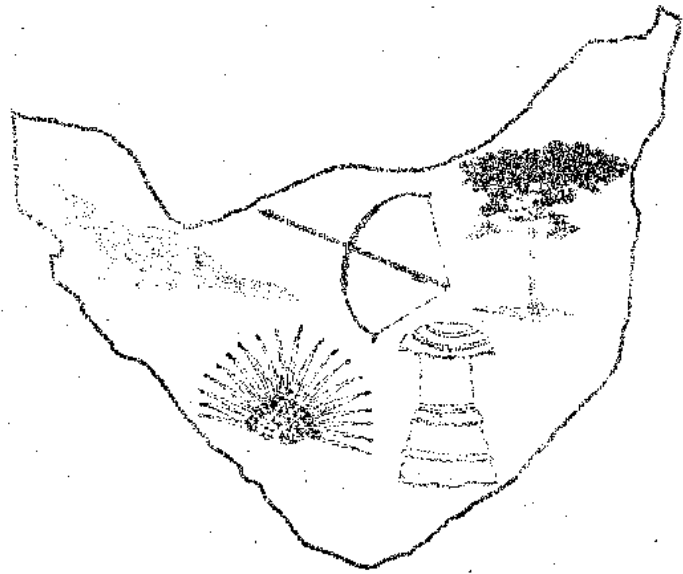
- Guindonova
- Nueva Vida
- San Pablo
- Lorna Alta
- Santa Clara
- Villa Nueva
- Alajrada
- Limonillo
- Bella Fátima de la Pimipa
- Nuevo Esperanza
- Santa Rosa
- Santa Teresa
- San Miguelito
- San Anitka
- San Benito
- Villa San Juan Nueva
- Santa Rosita
- Lirio
- Puerto Pabito
- Santo Domingo
- Zerzama
- Santa Ana
- San Juan de Dios
- Santísima Trinidad

ZONA CENTRAL

- Trinidad
- San José de Patrocinio
- Duke Nimbare
- San Antonio de Inocencio
- Provincia de Chárimita
- Santiago de Ichoa
- Monte Cristo
- Concepción de Ichoa
- San Ramonillo
- Buen Pastor
- Puerto Pancho
- Puerto Best
- San Jorgito
- El Carmen
- Tres de Mayo Río Ichoa
- San Antonio Moleto
- San José de la Angostura
- Fátima de Moleto
- Narcéas de Lojajota
- Santa Anita
- San Pedro de Buena Vista

Dr. Edward Mancho
DIRECTOR C. S. S. S. S.

Enf. Juan de Dios Rojas



Dirección: Zona Plataforma detrás del Mercado Campesino - Telefax: 46-29031
TRINIDAD - BENI - BOLIVIA

Sub Central de Pueblos Indígenas: Mojeños - Yuracaré - Chimane del Territorio Indígena Parque Nacional Isiboro Sécore (TIPNIS)

RÍO SÉCORE

Asuña
Usvea
Oronema
Aicrua
La Curva
Santo Domingo
San José
Puerto Tatora
Cachuela
Villa Hermosa
La Capital
Santa Rosa del Sécore
Nueva Natividad
Tres de Mayo
Puerto San Lorenzo
Nueva Lanza
Cocuyal
San Benarado
San Beltrán de Chiripopo
San Vicente
Santa Lucía
Nueva Galilea
Paraiso
Santa María de la Junta

RÍO ISIBORO

Guiloveña
Nueva Vida
San Pablo
Luna Alta
Santa Clara
Villa Nueva
Atlagracia
Limoncito
Bella Fábula de la Pampita
Nueva Esperanza
Sirena Rosa
Santa Teresa
San Miguelito
San Andía
San Benito
Villa San Juan Nuevo
Santa Rosita
Uno
Puerto Fabián
Santo Domingo
Zezerrama
Santa Anita
San Juan de Dios
Sanísima Trinidad

ZONA CENTRAL

Trinidad
San José de Patrocinio
Dulce Nombre
San Antonio de Inocencio
Providencia de Cháinimila
Santiago de Ichoa
Monte Cristo
Concepción de Ichoa
San Armonio
Buen Pastor
Puerto Pancho
Puerto Beel
San Jorge
El Carmen
Tres de Mayo Río Ichoa
San Antonio Moleto
San José de la Antigüedad
Fábrica de Moleto
Mercedes de Lojejoja
Santa Anita
San Pedro de Bukha Vista

RESOLUCIÓN N° 0002/2010 DEL XXIX ENCUENTRO EXTRAORDINARIO DE CORREGIDORES DEL TERRITORIO INDÍGENA Y PARQUE NACIONAL ISIBORO SÉCORE AUTÓNOMO DE LOS PUEBLOS INDÍGENAS MOJEÑO, YURACARÉ Y CHIMAN.

DEFENSA DE LA INTEGRIDAD TERRITORIAL DEL TIPNIS

En la comunidad de San Miguelito del Río Isiboro, de la Provincia Moxos, del Departamento del Beni, en fecha 17, 18, 19 y 20 de Mayo del 2010, en instalaciones del Cabildo indígena, reunidos los corregidores, representantes de organizaciones y de las comunidades del TIPNIS, la Subcentral TIPNIS, Subcentral Sécore, representación del CONISUR, Organizaciones productivas y manejadoras de recursos naturales, Organizaciones de Mujeres, Central de Pueblos Étnicos Mojeños del Beni, Confederación de Mujeres Indígenas del Bolivia, con presencia de autoridades nacionales: Diputado indígena del Beni y Servicio Nacional de Áreas Protegidas, autoridades electas: Subgobernador, Asambleístas, Alcalde y concejales de San Ignacio de Moxos, Subalcaldía del TIPNIS, con nuestras instituciones invitadas, para la realización del "XXIX ENCUENTRO EXTRAORDINARIO DE CORREGIDORES Y REPRESENTANTES DEL TERRITORIO INDÍGENA Y PARQUE NACIONAL ISIBORO SÉCORE".

Uno de los principales puntos de análisis fue las acciones de avasallamiento, agresiones físicas y la permanente amenaza de ocupación ilegal de los colonos.

VISTOS Y CONSIDERANDO

Que, la Constitución Política del Estado reconoce los derechos territoriales de los pueblos indígenas, más aún cuando sobre nuestro territorio existe un derecho propietario expresado en título ejecutorial emitido mediante resolución suprema en fecha 13 de febrero de 2009, entregado por el Presidente Evo Morales, quien al momento de su entrega encomendó que se asuma la defensa territorial por todos los medios y ante todas las instancias.

Que, la TCO TIPNIS tiene doble cualidad de territorio indígena y Área protegida (Parque Nacional).

Que, ante el avasallamiento, intimidación y agresión permanente que ejercen los colonos vecinos sobre nuestros hermanos comunarios y comunitarios de la zona que colinda con ellos, sobre todo a comunarios de San Miguelito y San Benito.

Que, la actitud de compañeros traidores al movimiento de los pueblos indígenas que atentan contra la unidad organizacional y la integridad del territorio.

Que, ante una nueva invasión de grupo de colonos que volvieron a ingresar a las zonas denominadas Nueva Estrella, 16 de Octubre, Valle Encanto de la cual el año pasado fueron desalojados y otros sindicatos que pretenden formarse.

POR TANTO:

El Encuentro Extraordinario de Corregidores del TIPNIS, junto a los representantes de las organizaciones firmantes, en uso de nuestras legítimas atribuciones que nos confiere nuestros Estatuto Orgánico y la Constitución Política del Estado:

RESOLVEMOS:

1. Exigir al Gobierno del Estado Plurinacional cumpla con su obligación y garantizar el ejercicio pleno de los derechos indígenas, la seguridad jurídica y la convivencia pacífica en nuestro territorio legalmente establecido.
2. Exigir al Gobierno emplee todos los medios coercitivos legales para que en el término de 20 días a partir de la fecha, haga el desalojo a todos los colonos dentro del TIPNIS y fuera de la línea roja, los mismos que provocaron el enfrentamiento entre indígenas y colonos el 26 de septiembre de 2009 y que fueron desalojados y que hoy estas áreas están siendo nuevamente ocupadas, caso contrario nos veremos obligado a tomar las acciones pertinentes, responsabilizamos de cualquier resultado al Gobierno del Estado Plurinacional.

Dirección: Zona Plataforma detrás del Mercado Campesino - Telefax: 48-29033
TRINIDAD - BENI - BOLIVIA

Sub Central de Pueblos Indígenas: Mojeños - Yuracaré - Chimani del Territorio Indígena Parque Nacional Iñiboro Sécuré (TIPNIS)

RÍO SÉCURÉ

- Asunta
- Usvea
- Dromonco
- Arenuta
- La Curva
- Santo Domingo
- San José
- Puerto Tokara
- Cachuela
- Villa Hermosa
- La Capital
- Santa Rosa del Sécuré
- Nueva Natividad
- Tres de Mayo
- Puerto San Lorenzo
- Nueva Lacea
- Cogulnai
- San Bernardo
- San Bartolomé de Chingopo
- San Vicente
- Santa Lucía
- Nueva Gallina
- Parako
- Santa María de la Junta

RÍO ISIBORO

- Gusdonovia
- Nueva Vida
- San Pablo
- Loma Alta
- Santa Clara
- Villa Nueva
- Allagarda
- Limoncito
- Bella Fátima de la Pampita
- Nueva Esperanza
- Santa Rosa
- San Miguelito
- San Andrés
- San Benito
- Villa San Juan Nuevo
- Santa Rosita
- Limo
- Puerto Patito
- Santo Domingo
- Zetecama
- Santa Anita
- San Juan de Dios
- Santísima Trinidad

ZONA CENTRAL

- Trinidad
- San José de Patrocinio
- Dulce Nombre
- San Antonio de Imrose
- Providencia de Chummita
- Santiago de Ichua
- Morale Cristo
- Concepción de Ichua
- San Ramoncito
- Buen Pastor
- Puerto Zanco
- San José
- El Carmen
- Tres de Mayo Río Ichua
- San Antonio Moleza
- San José de la Angostura
- Fátima de Moleza
- Mercedes de Lojajota
- Santa Anita
- San Pedro de Buena Vista

[Signature]
 Pedro González Varo jefe
 STRO. RE. NV. Y REORD. AMBIENTE
 SUBCENTRAL SECURE

[Signature]
 Santiago Viru Vero
 STRO. ORGANIZ. Y COMUNICACION
 SUBCENTRAL SECURE

[Signature]
 Leonardo Guiba M.
 STRO. DE EDA.
 San Ramoncito

[Signature]
 Alberto Sandoval
 comunario la kump'a

[Signature]
 Juana Moya
 comunario la kump'a

[Signature]
 Pastor P. Cayula
 STRO. EDUCACION SUB
 alcaldia TIPNIS



[Signature]
 STRO. DE EDA.
 com. de Guaymas

[Signature]
 Dr. Edward Mumbua Topa
 JEFE MEDICO AREA 04 STRO.



[Signature]
 Rosaceve
 TIPNIS
 PROV. MOXOS

[Signature]
 Francisco Noza F.
 comunario
 Buen Pastor.

[Signature]
 Rossemay Moya

[Signature]
 Rosendo Rosendo



[Signature]
 Laida Huiliday Milla
 TECNARIA DE EDUCACION Y SALUD
 SUB CENTRAL DE MUJERES INDIGENAS TIPNIS



[Signature]
 Euterico Suro

[Signature]

[Signature]

[Signature]
 Victor m...
 Correc...
 SAN Ramoncito

[Signature]
 Guadalupe morbo
 Presidenta de m...
 Pab... SAN Migueli



[Signature]
 Miguel Vasquez
 J...
 Cargo Capitan
 Grande
 STATERIA

Dirección: Zona Plataforma detrás del Mercado Campesino - Teléfono: 40 0000

Sub Central de Pueblos Indígenas: Mojeños - Yuracaré - Chimane del Territorio Indígena Parque Nacional Isiboro Sécore (TIPNIS)

RÍO SÉCORE

- Asunta
- Usvea
- Draunomo
- Aeruta
- La Curva
- Santa Dominga
- San José
- Puerto Totora
- Cachuela
- Vaña Hermosa
- La Capital
- Santa Rosa del Sécore
- Nueva Matividad
- Tres de Mayo
- Puerto San Lorenzo
- Nueva Laca
- Cinquinal
- San Bernardo
- San Bartolomé de Chiripopo
- San Vicente
- Santa Lucía
- Nueva Galilea
- Paraiso
- Santa María de la Junta

RÍO ISIBORO

- Günderovia
- Nueva Vida
- San Pablo
- Loma Alta
- Santa Clara
- Villa Nueva
- Allagracia
- Limonato
- Bella Fábina de la Pampilla
- Nueva Esperanza
- Santa Rosa
- Santa Teresa
- San Miguelito
- San Andrés
- San Benito
- Villa San Juan Nuevo
- Santa Roska
- Limo
- Puerto Pacifico
- Santo Domingo
- Zezezama
- Santa Anita
- San Juan de Dios
- Santísima Trinidad

ZONA CENTRAL

- Trinidad
- San José de Patrocinio
- Dulce Nombre
- San Antonio de Inose
- Providencia de Chamilita
- Santiago de Ichoa
- Monte Cristo
- Concepción de Ichoa
- San Rancocillo
- Buen Pastor
- Puerto Pácho
- Puerto Beni
- San Jorge
- El Carmen
- Tres de Mayo Río Ichoa
- San Antonio Moleto
- San José de la Angostura
- Fábina de Moleto
- Mercedes de Lajajata
- Santa Anita
- San Pedro de Buena Vista

Ronald Colon Suarez
 Sidio Gil Vilches
 Abraham Carranza Vilches
 Aldo Aguilera Vilches
 Maria Sely Aguilera Noza
 Angelica Monte Negro


Jesus Duran



Electo
 Eleuterio Orea
 Capitán grande
 Monte Cristo
 Río Ichoa
 Victoria
 Gunderovia
 Victoriano Fabulato

Clemente Puyumi e Muro
 COORDINADOR COMITE INTERCOMUNAL
 PLAN DE MANEJO DE LAGARTO TIPNIS

Juan Pablo
 Juan Pablo
 Comunidad S. J.
 Patrocinio



Comunario Santima T.
 Bernabé Noza C.
 Alcalde
 Santísima



Comunidad
 Gendario Rio Isiboro
 Gustavo Gomez B
 San Mateo
 Comunidad Santa Teresita
 Panto
 Moya
 Presidente
 Santos
 Comunidad
 Saturnino Jubanero
 C. SAN TIAGO
 Santos Daralos
 Corregidor de San Miguelito

